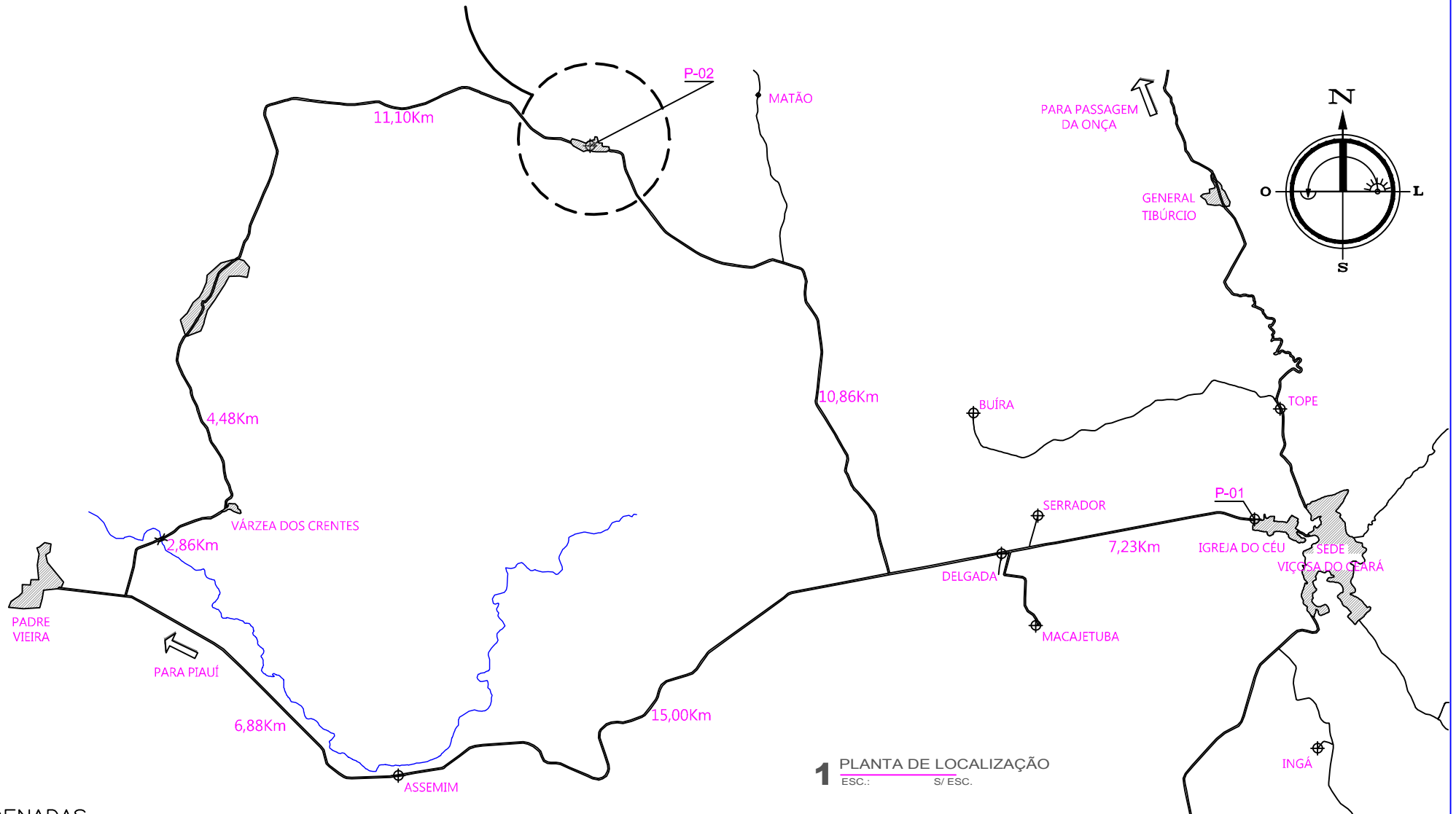


PASSAGEM FLORIDA



1 PLANTA DE LOCALIZAÇÃO
ESC.: S/ ESC.






COORDENADAS

PONTO	LATITUDE	LONGITUDE	ELEV.
P-01	3°33'39.35"S	41° 6'24.02"O	797m
P-02	3°29'56.00"S	41°13'0.19"O	650m

DISTÂNCIAS

P-01 AO P-02	18,09Km
--------------	---------

PROPRIETARIO _____
 PROJETO _____
 PROJETO _____
 CÁLCULO _____
 CONSTRUÇÃO _____

-  PASSAGEM/PONTE
-  RIO/RIACHO
-  ESTRADA PAVIMENTADA
-  ESTRADA CARROÇÁVEL
-  AÇUDE/LAGOA

CLIENTE / PROJETO

PREFEITURA MUNICIPAL DE VIÇOSA DO CEARÁ

LOCAL: VILA DE PASSAGEM FLORIDA - MUNICÍPIO DE VIÇOSA DO CEARÁ - CE
 PROJETO: REFORMA DA QUADRA POLIESPORTIVA COBERTA DA E.E.F. ISAACA VIEIRA DO ESPÍRITO SANTO.



DESENHOS DA PRANCHA

1 - PLANTA DE LOCALIZAÇÃO

ESCALA

S/ ESC.

RESPONSÁVEL - PROJETO

RESPONSÁVEL - DESENHO
F. Ramon de A. Sampaio

REVISÃO

DATA
JUNHO/2019

PRANCHA ÚNICA