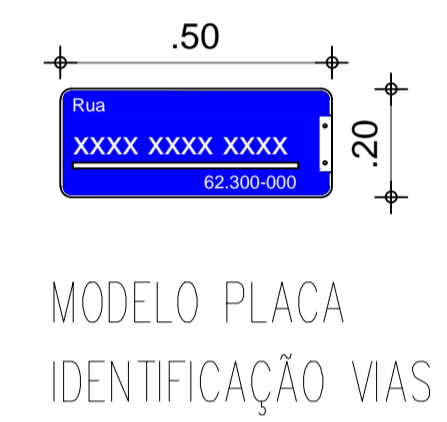


COORDENADAS

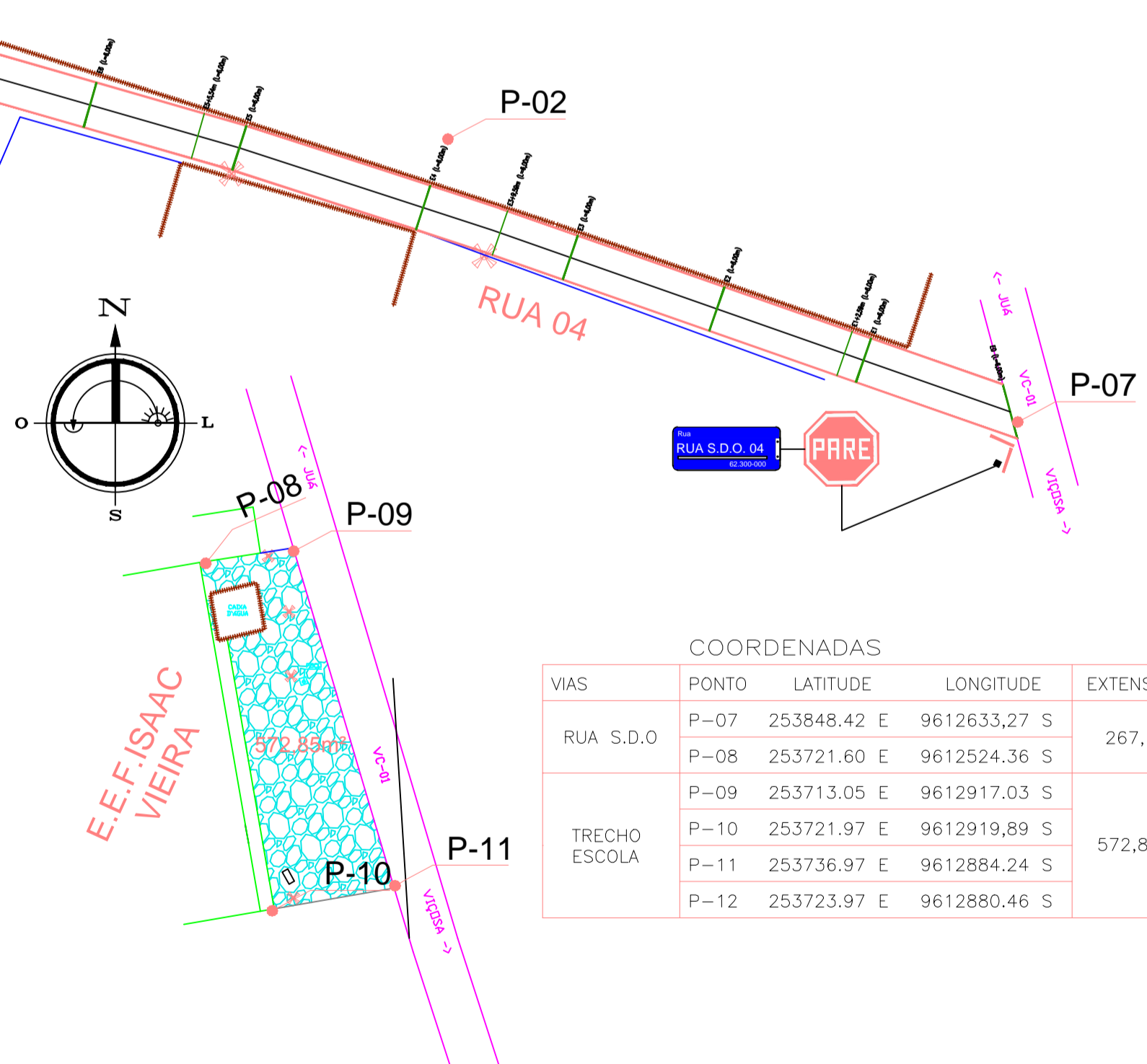
VIAS	PONTO	LATITUDE	LONGITUDE	EXTENSÃO
RUA S.D.O. 1 A 3	P-01	253025.28 E	9613632.82 S	160m
	P-02	253027.98 E	9613785.87 S	
	P-03	253068.62 E	9613670.67 S	175,77m
	P-04	252898.71 E	9613710.58 S	
	P-05	252970.59 E	9613691.35 S	
	P-06	252963.32 E	9613584.69 S	107,35m

Sinal	Código	Cor	
	R-1	Fundo	Vermelha
		Orla interna	Branca
		Orla externa	Vermelha
		Letra	Branca

Via	Lado (m)	Orla interna (m)	Orla externa (m)
Urbana	0,35	0,028	0,050

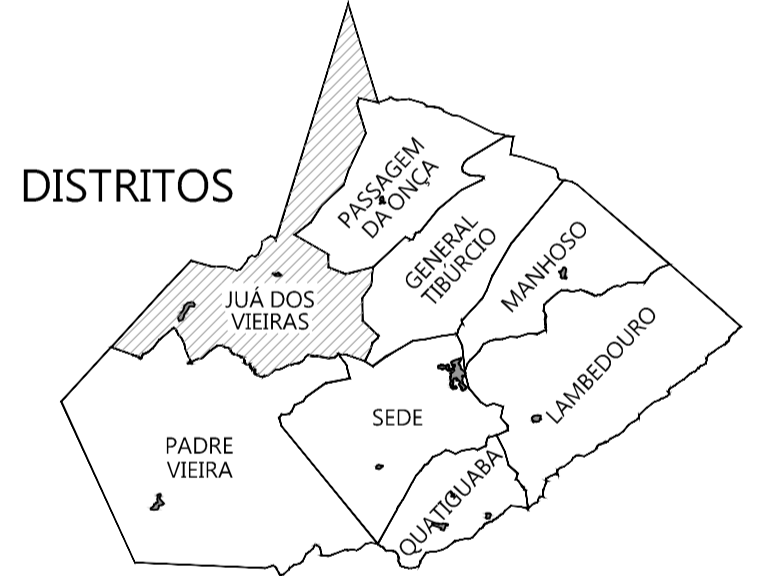
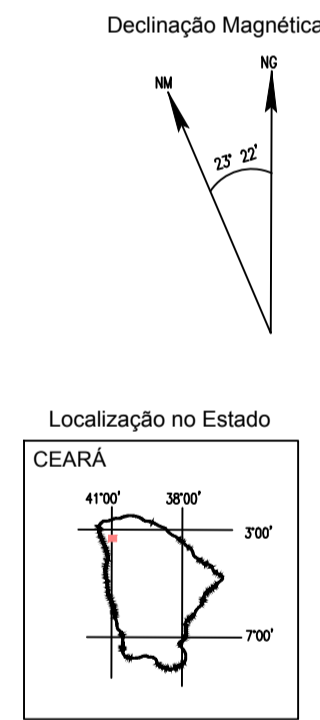


2 DETALHE SINALIZAÇÃO
ESC.: 1/25



COORDENADAS

VIAS	PONTO	LATITUDE	LONGITUDE	EXTENSÃO
RUA S.D.O.	P-07	253848.42 E	9612633.27 S	267,13m
	P-08	253721.60 E	9612524.36 S	
TRECHO ESCOLA	P-09	253713.05 E	9612917.03 S	572,85m²
	P-10	253721.97 E	9612919.89 S	
	P-11	253736.97 E	9612884.24 S	
	P-12	253723.97 E	9612880.46 S	



APROVADO

SEINFRA
APROVADO
PMVC

LEGENDA DE INDICAÇÕES

INDICAÇÃO DE ESCALA/TÍTULO

NÚMERO DO DESENHO

1 TÍTULO DO DESENHO
ESCALA DO DESENHO

PROJETO: Rafael Silva de Matos Brito
CREA-Ce 13.234-D

CONSTRUÇÃO

PROPRIETÁRIO

PREFEITURA MUNICIPAL DE VIÇOSA DO CEARÁ
PROJETO: PAVIMENTAÇÃO EM PEDRA TOSCA EM DIVERSAS VIAS NA VILA DE PASSAGEM FLORIDA
LOCAL: DIVERSAS VIAS - VILA DE PASSAGEM FLORIDA - ZONA RURAL - MUNICÍPIO DE VIÇOSA DO CEARÁ - CE

DESENHOS DA PRANCHA	ESCALA
1 - LOCALIZAÇÃO	INDICADA
2 - DETALHE SINALIZAÇÃO	INDICADA
3 - SITUAÇÃO / SINALIZAÇÃO	INDICADA

RESPONSÁVEL - PROJETO: Rafael S. de M. Brito | RESPONSÁVEL - DESENHO: F. Ramon de A. Sampaio | DATA: JULHO2019 | PRANCHA Única