

1 LOCALIZAÇÃO

ESC.: 1:500,000

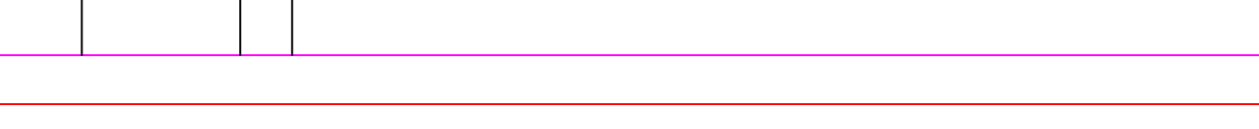
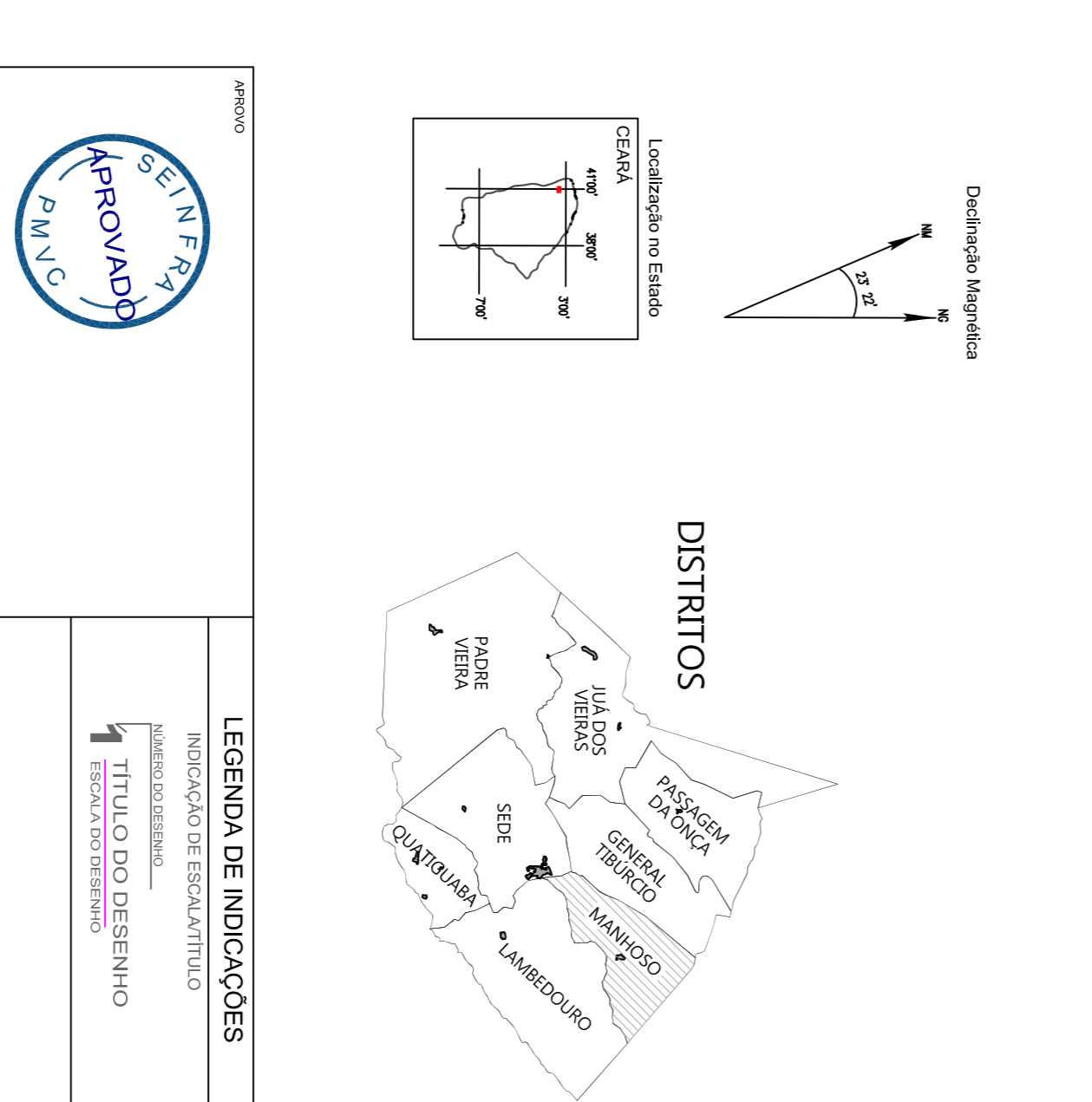
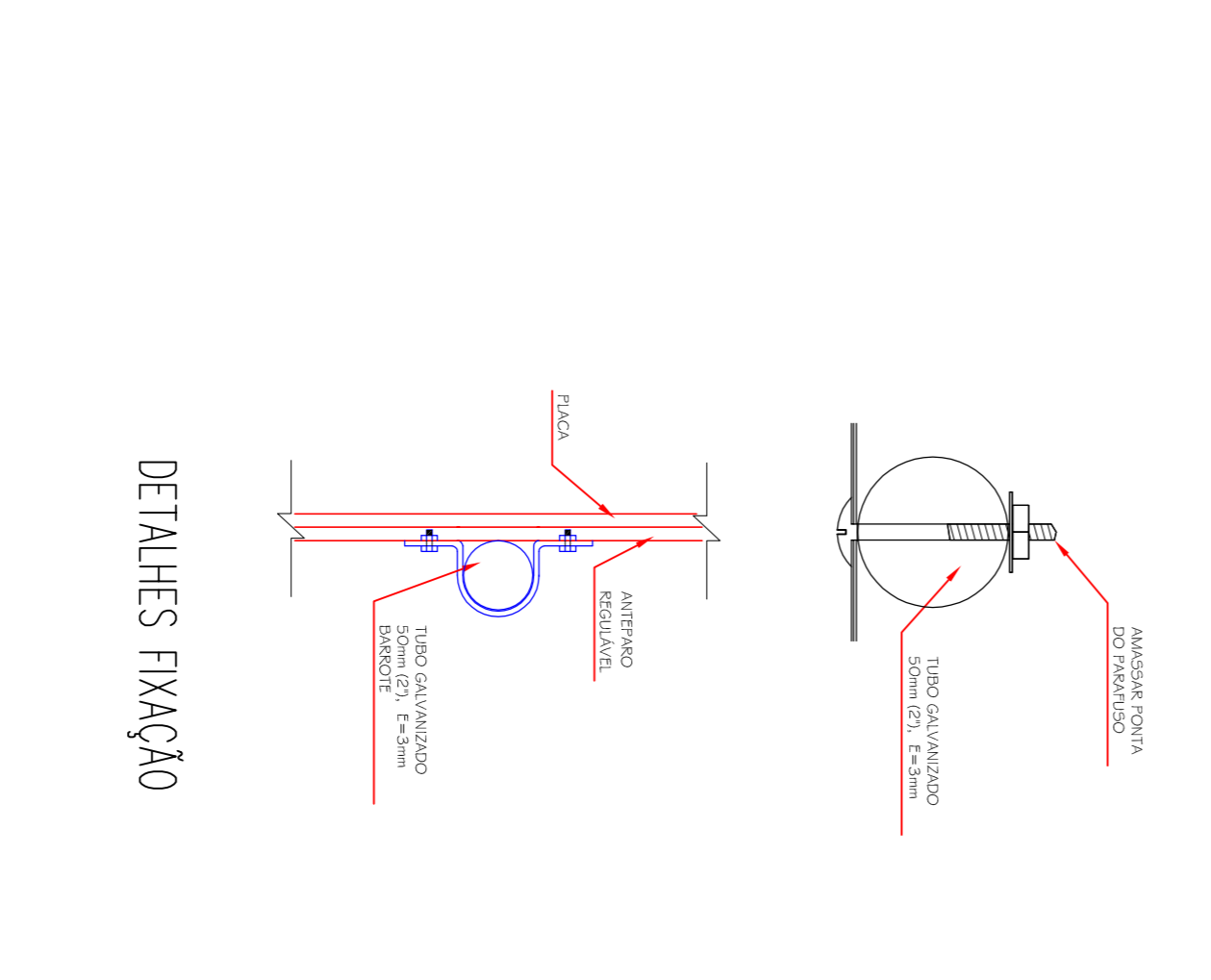
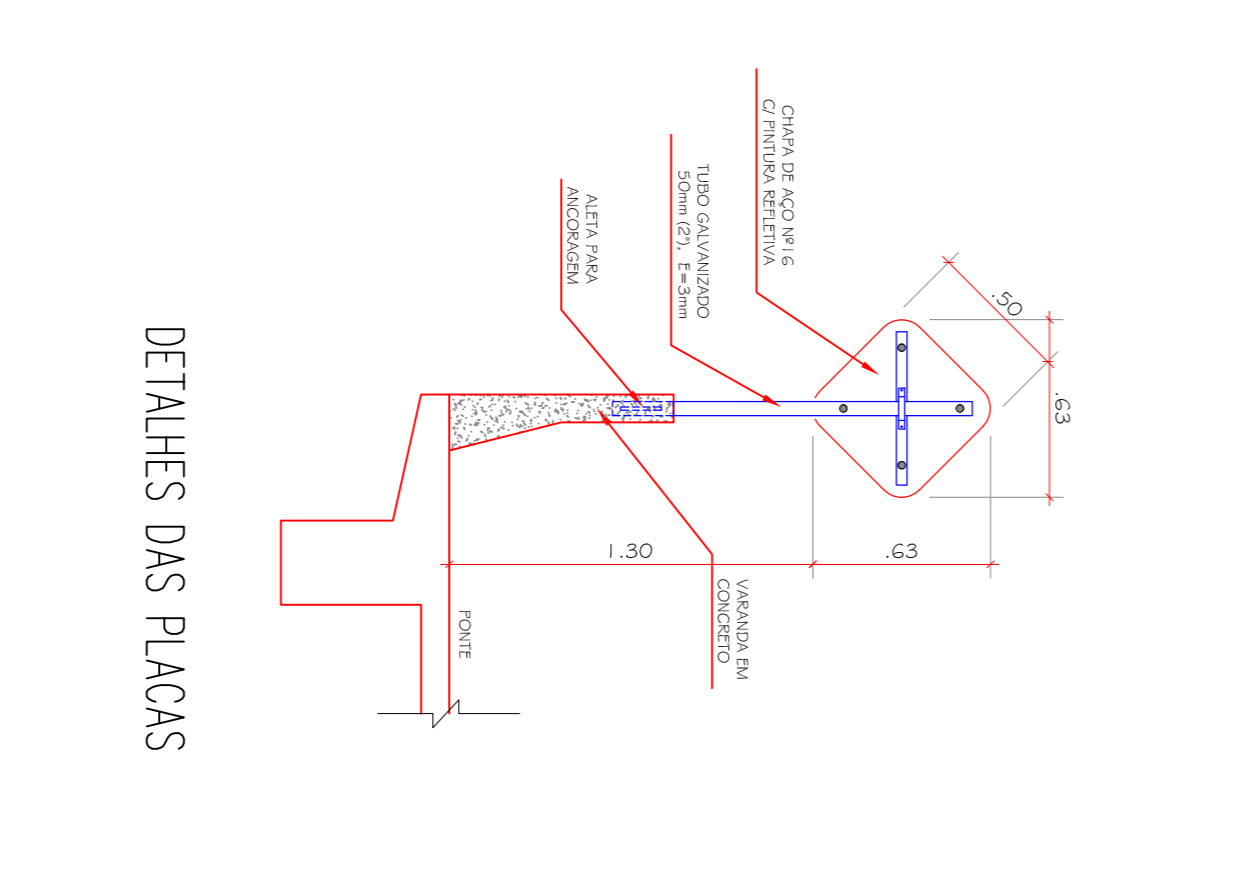
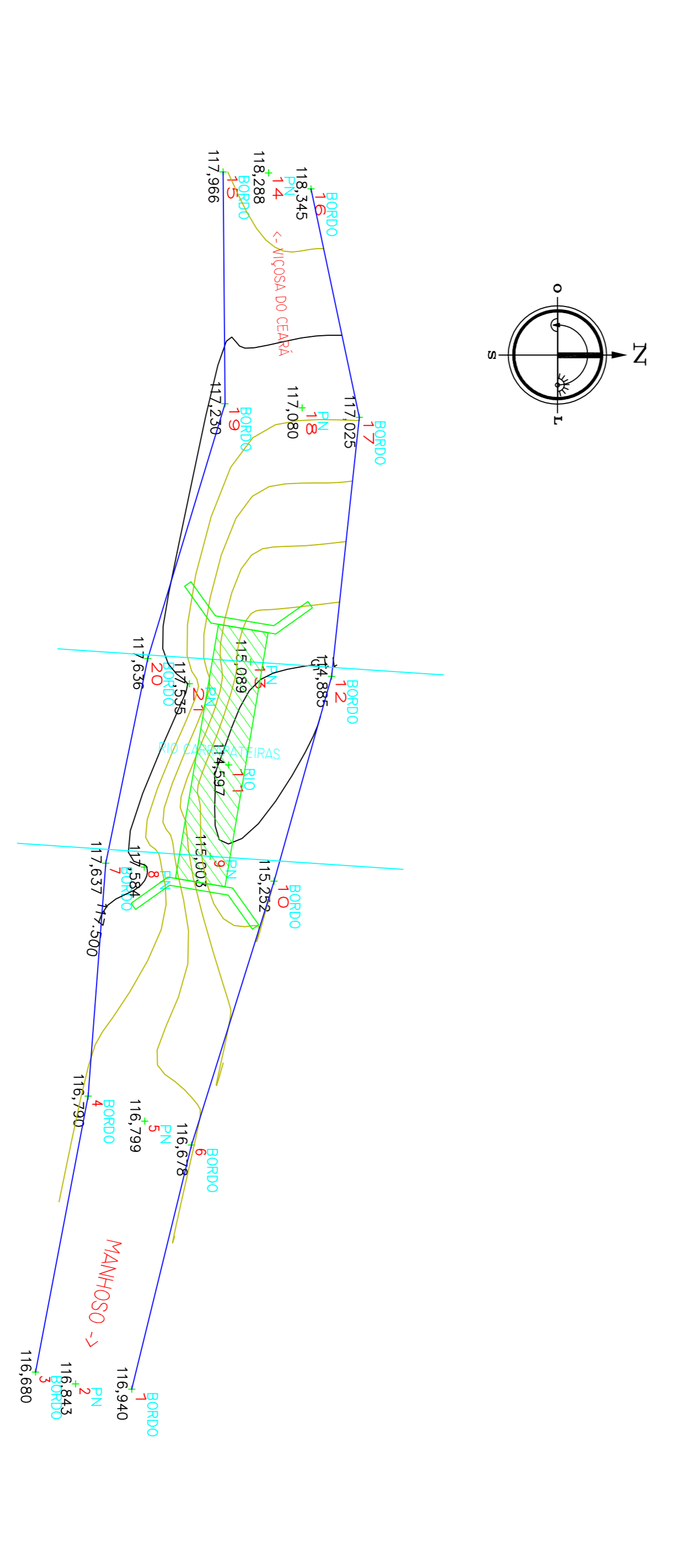
Estaca	Distância	Elementos Horizontais	Cotas do Terreno	Distância	Estaca
0+0,000	0,000		118,288	0	115
0+10,000	10,000		117,733	1	
+8,419	20,000		116,892	2	
18,419	30,000		115,934	3	
	40,000		115,089	4	
+8,540	50,000		114,598	5	
38,540	60,000		114,781	6	
+6,715	70,000		115,003	7	
46,715	80,000		116,573	8	
+3,952	90,000		116,722	9	
53,952			116,799	10	
			116,809	11	
			116,830	12	
			116,843	13	
0+210,98					

2 PERFIL GEOMÉTRICO

ESC.: 1/750

COORDENADAS	DESCRIÇÃO	PONTO	LATITUDE	LONGITUDE	ELEV.
	INICIO TRECHO	P-00	268488,01 E	960545,49 S	61,3m
	PONTE	P-01	275115,00 E	9609089,00 S	118m

DISTÂNCIAS	P-00 AO P-01
	8,48km



3 PLANIMÉTRICO

ESC.: 1/300

Forma	Cor
Fundo	Amarelo
Símbolo	Preta
Orla interna	Preta
Orla externa	Amarela
Letra	Preta

Via	Lado m/n (m)	Orla interna (m) (n)	Orla externa (m) (n)
Urbana	0,50	0,010	0,020

4 DETALHES SINALIZAÇÃO

ESC.: 1/25

Forma	Cor
Fundo	Amarelo
Símbolo	Preta
Orla interna	Preta
Orla externa	Amarela
Letra	Preta

Via	Lado m/n (m)	Orla interna (m) (n)	Orla externa (m) (n)
Urbana	0,50	0,010	0,020

4 DETALHES SINALIZAÇÃO

ESC.: 1/25

Forma	Cor
Fundo	Amarelo
Símbolo	Preta
Orla interna	Preta
Orla externa	Amarela
Letra	Preta

Via	Lado m/n (m)	Orla interna (m) (n)	Orla externa (m) (n)
Urbana	0,50	0,010	0,020

PROPOSTANTE: **PREFEITURA MUNICIPAL DE VIÇOSA DO CEARÁ**

PROJETO: **PROJETO DE SINALIZAÇÃO PARA O TRÁFEGO DE VEÍCULOS E PEDESTRES NA PONTE CARREFOUR DE BAIVO - DISTRITO MANGUITO - VIÇOSA DO CEARÁ - CE**

LOCAL: LOCALIDADE CARREFOUR DE BAIVO - DISTRITO MANGUITO - VIÇOSA DO CEARÁ - CE

PROFESSOR RESPONSÁVEL - PROJETO: **Rafael Silva de Mattos Brito**

PROFESSOR RESPONSÁVEL - DESENHO: **Rafael Silva de Mattos Brito**

DATA: **ABR 2019** | PRANCHAS: **03 / 03**

ESCALA: **1:50.000**

ESCALA: **1:750**

ESCALA: **1:300**

ESCALA: **1:25**

ESCALA: **1:25**