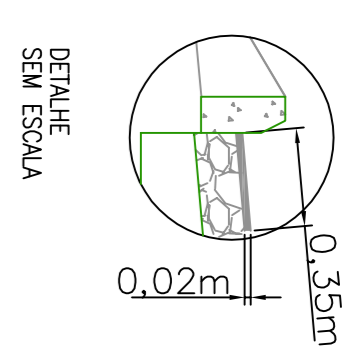
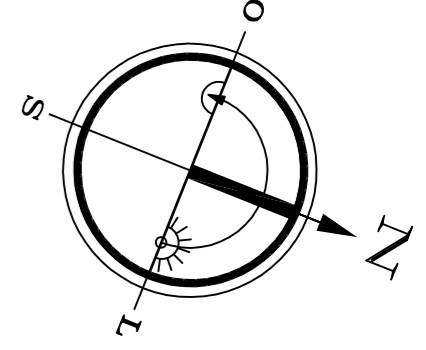


PERFIL GEOMÉTRICO - RUA SDO 07 (trecho 01)
ESCALA 1/1750

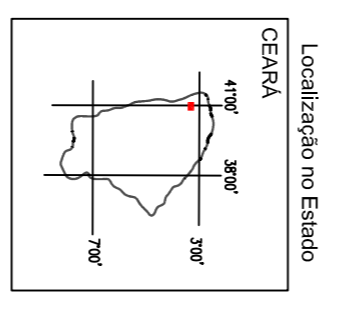
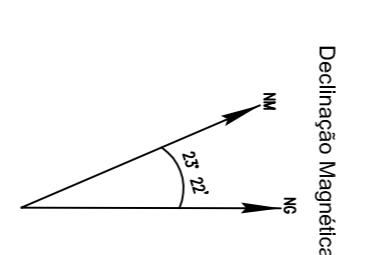
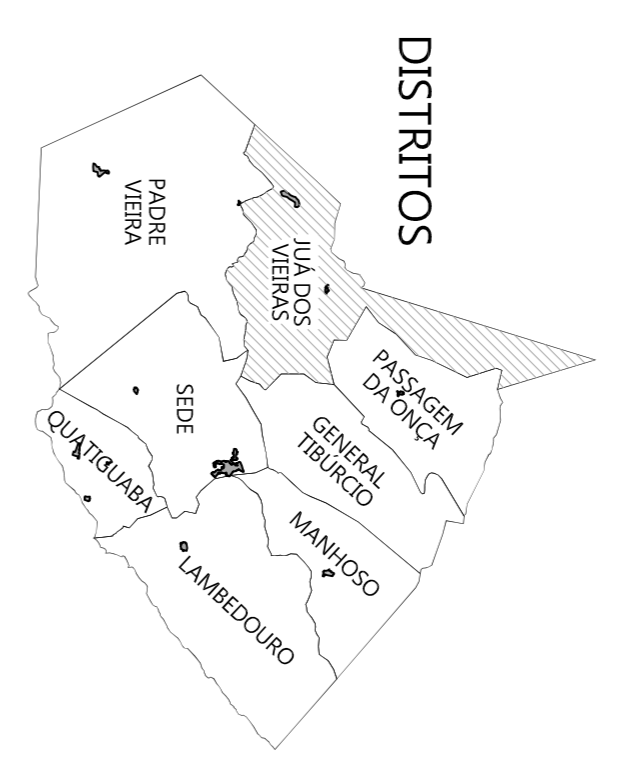
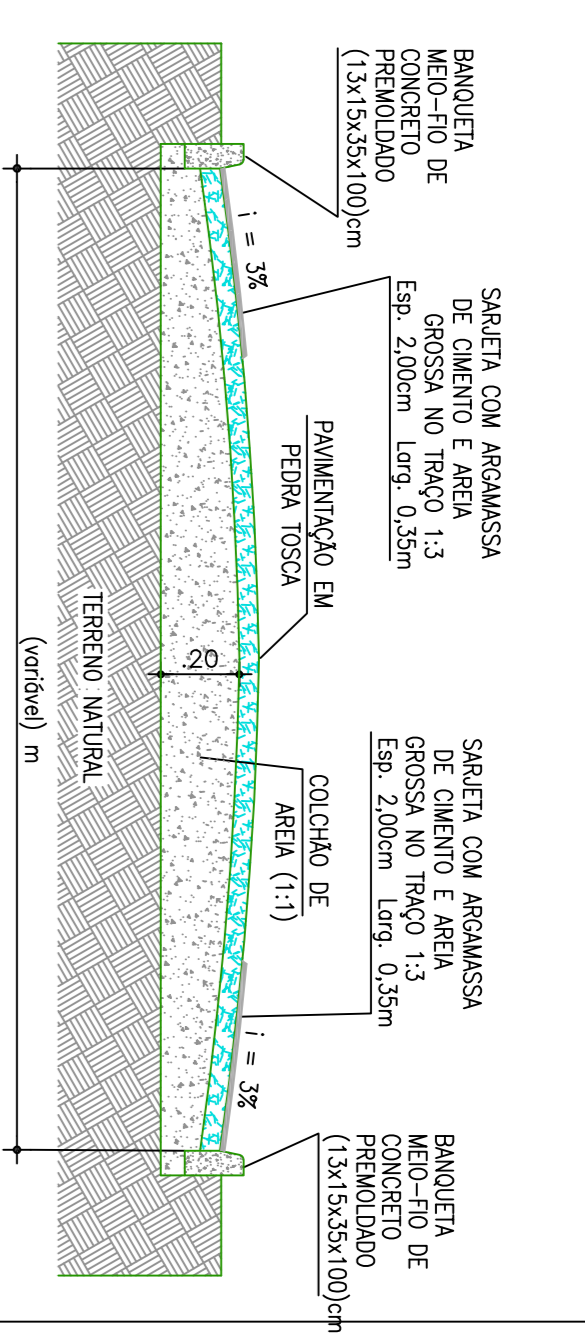
Estaca	0	1	2	3	4	5	6	7	8	9	10	11	12
Altura	58,55	58,27	58,05	57,85	57,65	57,45	57,25	57,05	56,85	56,65	56,45	56,25	56,05
Declividade	0,00	-0,48	-0,96	-1,44	-1,92	-2,40	-2,88	-3,36	-3,84	-4,32	-4,80	-5,28	-5,76
Curva													
Comprimento	1,00	1,00	1,00	1,00	1,00	1,00	1,00	1,00	1,00	1,00	1,00	1,00	1,00
Área	0,00	0,00	0,00	0,00	0,00	0,00	0,00	0,00	0,00	0,00	0,00	0,00	0,00
Volume	0,00	0,00	0,00	0,00	0,00	0,00	0,00	0,00	0,00	0,00	0,00	0,00	0,00

LEGENDA DO PERFIL
 GRENDE
 TERRENO



LEGENDA

- PAVIMENTAÇÃO EM PEDRA TOSCA A SER EXECUTADA
- CERCA DE ARAME
- POSTE DE ILUMINAÇÃO
- EDIFICAÇÃO



QUADRO RESUMO DE VIAS DA PAVIMENTAÇÃO

LOGRADOURO	CALÇAMENTO (m²)	MEIO-FIO (m)	SARJETAS (m²) L=0,35m	LARGURA P.TOSCA(m)
R.SDO 07 tr.1	1.320,47	481,76	168,62	4.505,80



LEGENDA DE INDICAÇÕES
 INDICAÇÃO DE ESCALA/TÍTULO
 NÚMERO DESENHO
 TÍTULO DO DESENHO
 ESCOLA DO DESENHO

PREFEITURA MUNICIPAL DE VIÇOSA DO CEARÁ
 PROJETO: PAVIMENTAÇÃO EM PEDRA TOSCA EM DIVERSAS VIAS NO DISTRITO JUA DOS VEIERS - VIÇOSA DO CEARÁ - CE
 LOCAL: DIVERSAS VIAS - DISTRITO JUA DOS VEIERS - VIÇOSA DO CEARÁ - CE

PROFESSOR RESPONSÁVEL
 RAFAEL SILVA DE MATEUS BRITO
 CREA/CE 132540

PROJETO RESPONSÁVEL
 RAFAEL SILVA DE MATEUS BRITO
 CREA/CE 132540

PROJETO RESPONSÁVEL - DESENHO
 RAFAEL SILVA DE MATEUS BRITO
 CREA/CE 132540

DATA: DEZ 2018 | PRANCHA: 01/03

