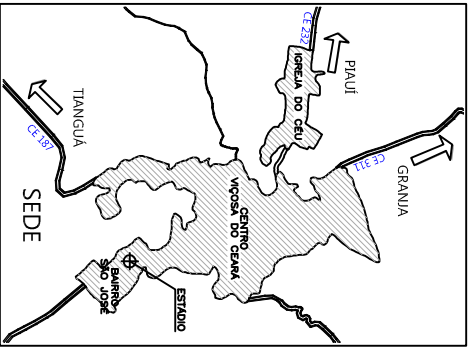
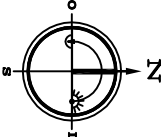
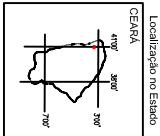
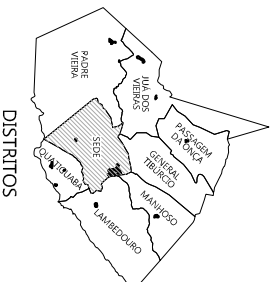


COORDENADAS

PONTO	LATITUDE	LONGITUDE
P-00	3°34'29,66"S	41° 5'15,86"O
P-01	3°34'28,22"S	41° 5'3,99"O
P-02	3°34'35,98"S	41° 4'55,65"O
P-03	3°34'40,71"S	41° 4'54,17"O
P-04	3°34'43,49"S	41° 4'46,44"O
P-05	3°34'45,77"S	41° 4'44,92"O
P-06	3°34'49,27"S	41° 4'53,54"O
P-07	3°34'50,91"S	41° 5'1,03"O
P-08	3°34'51,85"S	41° 5'2,20"O
P-09	3°34'38,22"S	41° 5'12,82"O

1 AREA DE TITULARIDADE
ESCALA: 1/3000



LEGENDA DE INDICAÇÕES

- INDICAÇÃO DE ESCALA/TÍTULO
- MUNICÍPIO DO DESENHO
- TÍTULO DO DESENHO
- ESCALA DO DESENHO

CALÇE	CALÇE
-------	-------

RES. PROJETO	RES. CONTRATAÇÃO
--------------	------------------

CINZA	HEREDIDADE
-------	------------

- PROJETANTE
- PROJETO
- PROJETO: Rafael Silva de Matos Brito
- CREADA: 13/2040
- CHAVE
- CONTRATAÇÃO



PROJETO TAMBÉM
PREFEITURA MUNICIPAL DE VICOSA DO CEARÁ
PROJETO: MODERNIZAÇÃO DO ESTÁDIO MUNICIPAL JOÃO FRANKLIN DE SOUSA NO MUNICÍPIO DE VICOSA DO CEARÁ
LOCAL: Bairro São José - Rua Lamentine Rogueira - Município de Vicososa do Ceará - CE



DESENHOS DA VIVIANÇA
ESCALA
1 - AREA DE TITULARIDADE 1/3000